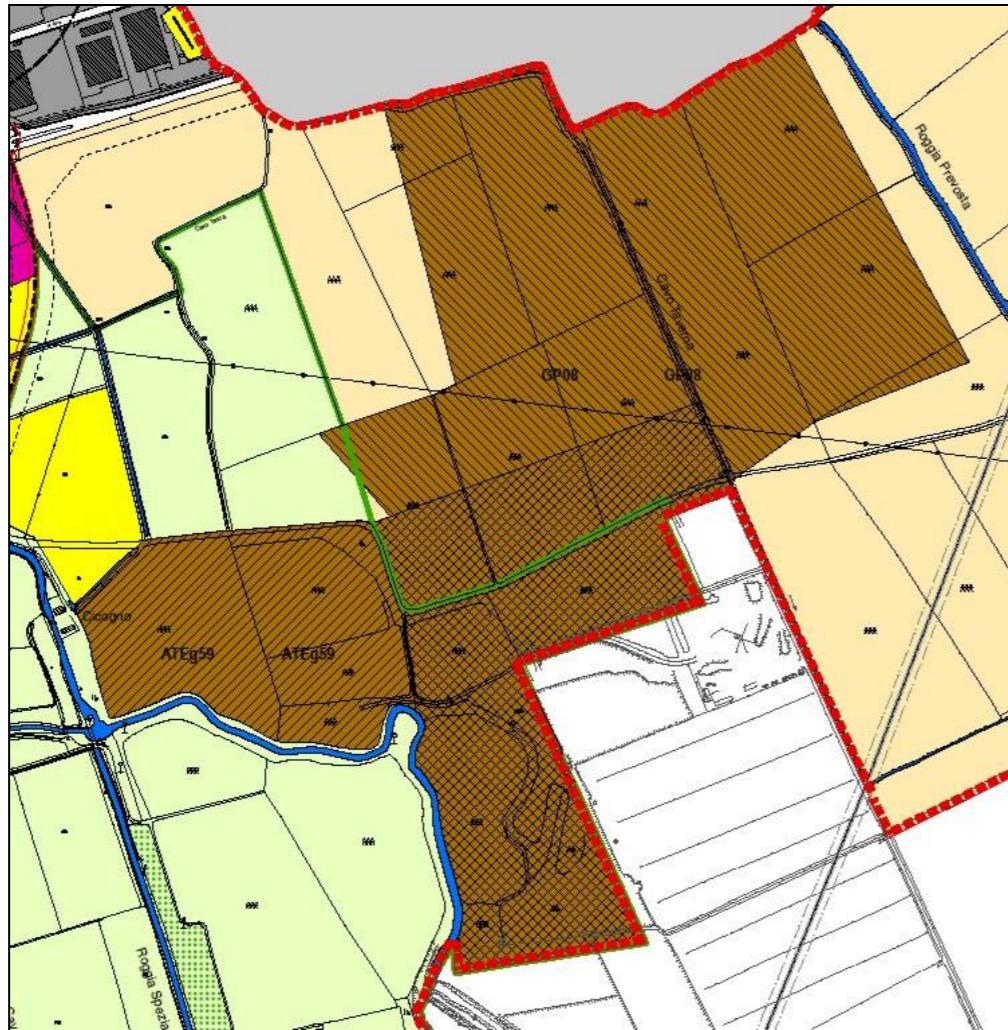


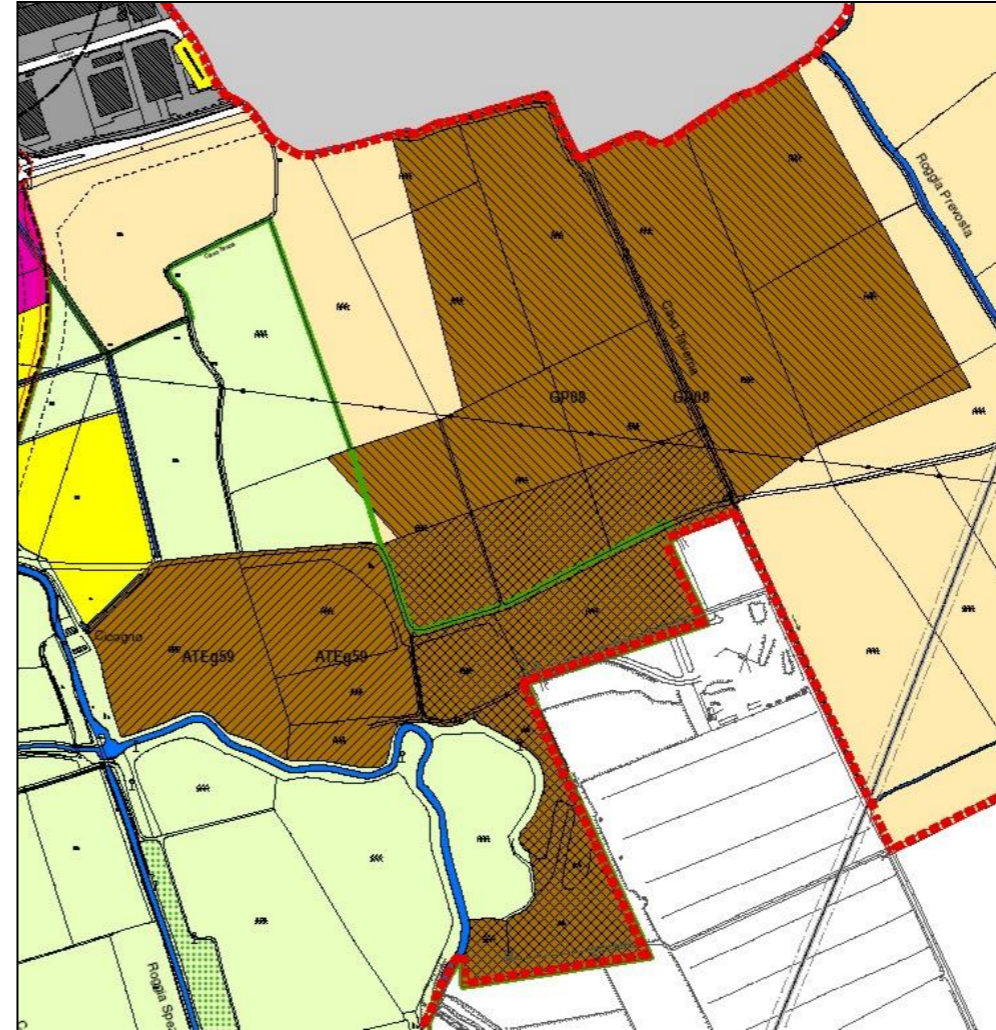
ALLEGATO alla Deliberazione di Consiglio Comunale n. del

Le figure seguenti, tratte dalla Tavola 17 del Documento di Piano del PGT di Siziano ("Carta delle previsioni di piano"), illustrano la modifica del perimetro degli ambiti di cava oggetto della presente deliberazione, in adeguamento al nuovo Piano Cave della Provincia di Pavia (aggiornamento 2017), approvato con Deliberazione di Consiglio Regionale n. 1492 dell'11 aprile 2017.



PGT vigente (Tavola 17 del DdP)



PGT modificato (Tavola 17 del DdP)



Ambiti delle attività estrattive

-  Ambiti di cava individuati dal Piano Cave Provinciale (ATEg59)
-  Ambiti dei giacimenti individuati dal Piano Cave Provinciale (GP08)